



## Sierra del Cadí-Moixeró

**Dificultad:** Baja

**Fecha:** 02/03/2013 y  
27/09/2013

**Distancia total:** 92 km.

**Salida:** "Baga", en la comarca del Bergadà, provincia de Barcelona.

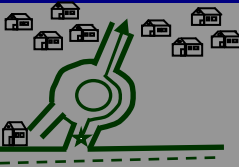
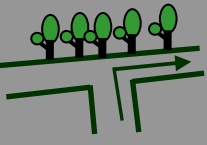

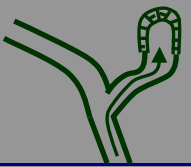
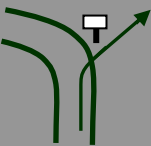
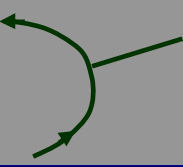

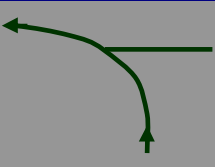

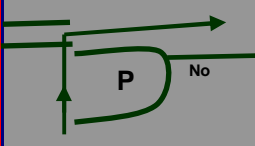

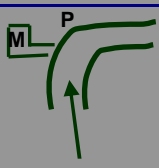
**Llegada:** La Seu D'Urgell, en la comarca del Alt Urgell, provincia de Lérida

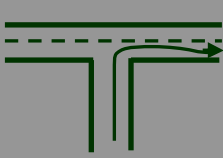


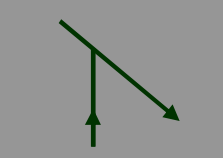

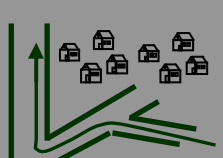

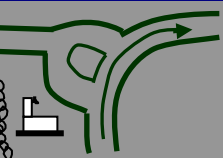

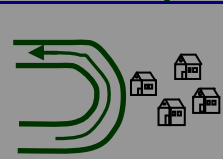
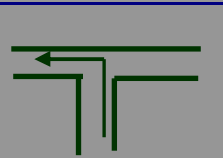
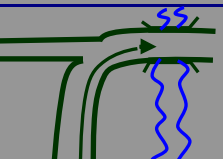
### Comentarios:

Esta escapada es de dificultad baja si se hace entre abril y octubre. Entre noviembre y marzo puedes encontrar pistas cortadas, aun que haga días que no haya nevado, por la nieve helada.

En general es una escapada4x4 muy bonita, con unos paisajes magníficos de las montañas y con el "Pedraforca", que si lo pillas un poco nevado es mas bonito, además de unos pueblos de montaña con las casas de piedra y sitios donde dormir excelentes.

P10 y P5 son puntos de rutomero que se pueden enlazar.

Nº	KM. P.	KM. T.	Símbolo	Información	GPS
<b>1</b>	0,000	<b>0,00</b>		Punto de inicio de la escapada4x4, "Bagà".	<u>N 42° 14.845</u> <u>E 001° 52.077</u>
<b>2</b>	1,800	<b>1,80</b>		Cruzamos Bagà por la calle principal siguiendo las señales que indican el "Parc del Cadí-Moixeró" o "Gisclareny" hasta salida población y inicio pista pavimentada.	<u>N 42° 15.209</u> <u>E 001° 51.490</u>
<b>3</b>	2,050	<b>3,85</b>		Continuamos por la pista pavimentada dirección "Gisclareny"	<u>N 42° 15.800</u> <u>E 001° 50.301</u>
<b>4</b>	0,860	<b>4,71</b>		Derecha por el túnel.	<u>N 42° 15.746</u> <u>E 001° 49.963</u>
<b>5</b>	1,480	<b>6,19</b>		Por pista de tierra a la derecha. A izq. "Coll de l'Escriga" y "Gisclareny" por pavimento hasta P10 rutometro	<u>N 42° 15.812</u> <u>E 001° 49.103</u>
<b>6</b>	1,280	<b>7,47</b>		Continuamos por pista principal dejando a derecha una pista que va a San Martí en ruinas.	
<b>7</b>	0,584	<b>8,05</b>		Continuamos recto	
<b>8</b>	0,812	<b>8,87</b>		Por pista principal	<u>N 42° 15.857</u> <u>E 001° 47.739</u>
<b>9</b>	3,060	<b>11,93</b>		Dejamos dos pistas a derecha y continuamos	
<b>10</b>	2,730	<b>14,66</b>		Coll de la Bena. A la izq. iríamos a Gisclareny (P5), nosotros cogemos a derecha hacia Coll de Bauma	<u>N 42° 15.608</u> <u>E 001° 45.961</u>
<b>11</b>	2,540	<b>17,20</b>		"Coll de Bauma" 1.574m altitud. Recto a 3,21 "Gresolet", nosotros giramos a la derecha.	<u>N 42° 15.873</u> <u>E 001° 44.483</u>
<b>12</b>	11,490	<b>28,69</b>		Llegamos al Mirador de Gresolet y volvemos el pavimento	<u>N 42° 14.841</u> <u>E 001° 43.332</u>

Nº	KM. P.	KM. T.	Símbolo	Información	GPS
<b>13</b>	4,540	<b>33,23</b>		Al llegar a la carretera giramos a la derecha hacia Gosol	<u>N 42° 13.383</u> <u>E 001° 43.454</u>
<b>14</b>	7,200	<b>40,43</b>		Llegamos a "Gosol" y pasamos por en medio del pueblo cogiendo una pista pavimentada en dirección a "Tosa"	
<b>15</b>	8,780	<b>49,21</b>		Dejamos "Josa del Cadí" a la izquierda y cogemos una pista que sale a derecha	<u>N 42° 15.505</u> <u>E 001° 37.056</u>
<b>16</b>	8,060	<b>57,27</b>		Giramos por la pista de la derecha	<u>N 42° 15.671</u> <u>E 001° 34.789</u>
<b>17</b>	5,300	<b>62,57</b>		Por la izquierda	
<b>18</b>	0,480	<b>63,05</b>		Llegamos a Cornellana y en la carretera iremos a la derecha	<u>N 42° 15.533</u> <u>E 001° 32.457</u>
<b>19</b>	2,760	<b>65,81</b>		Pasamos por "Fornols"	
<b>20</b>	2,810	<b>68,62</b>		Coll de Bancs. Continuamos por carretera principal hacia la "Seu"	
<b>21</b>	3,950	<b>72,57</b>		Dejamos "Adraen"	
<b>22</b>	9,140	<b>81,71</b>		Continuamos hacia "La Seu" al pasar por "Ges"	
<b>23</b>	4,940	<b>86,65</b>		Giramos a la izquierda	
<b>24</b>	5,240	<b>91,9</b>		Llegamos a "La Seu D'Urgell". Fin de la escapada 4x4.	